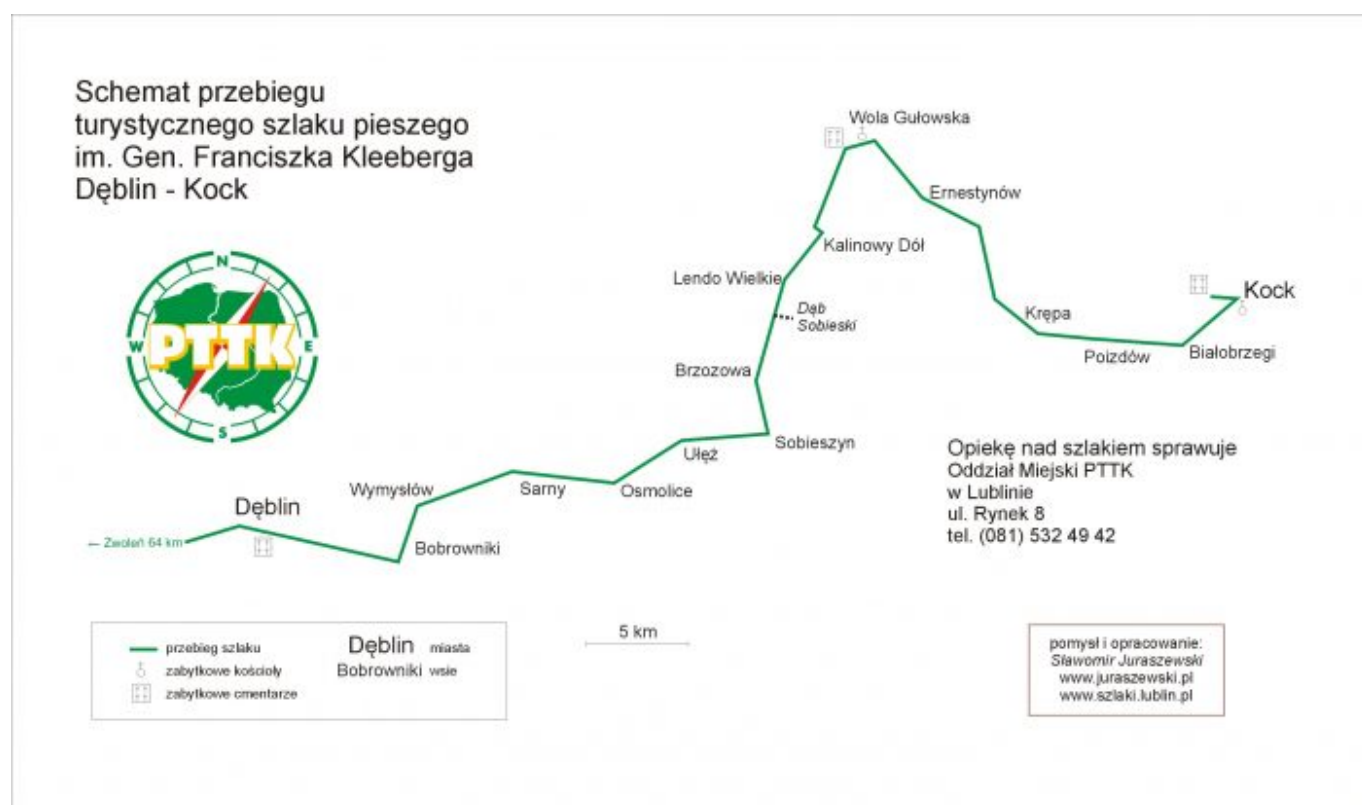


Szlaki turystyczne



Szlaki piesze:

DĘBLIN - Głusiec (0,0 km), Masów (8,5 km), Bobrowniki (12,6 km), Sarny (19,6 km), Osmolice (24,0km), Żabianka (27,4 km), Sobieszyn (31,9 km), Brzozowa Zesp. Szkół (34,3 km), Lendo (39,7 km), Kalinowy Dół (41,1 km), Helenów (44,5 km), Wola Gułowska PKS (47,5 km), Ernestynów (52,6), Kawęczyn (60,4 km), Białobrzegi (67,8 km), KOCK - Rynek PKS (71,7 km), KOCK, cmentarz wojenny (73,5 km) - Szlak zielony



Szlaki rowerowe


..... TRASA CZERWONA 22 km: Kock - Ruska Wieś - Bożniewice - Zakalew - Poizdów - Białobrzegi - Kock






..... TRASA NIEBIESKA 38 km: Kock - Górka - Staw Tyśmianka (Lasy Annówka) - Annówka - Talczyn - Annopol - Wagnanka - Kock







..... TRASA CZARNA 35 km: Kock - Talczyn - Annopol - Wygnanka - Białobrzegi - Poisdów - Zakalew - Bożniewice - Ruska Wieś - Kock





Przebieg szlaków przedstawione zostały na interaktywnej mapie turystycznej „LOBOSOFT” poniżej.